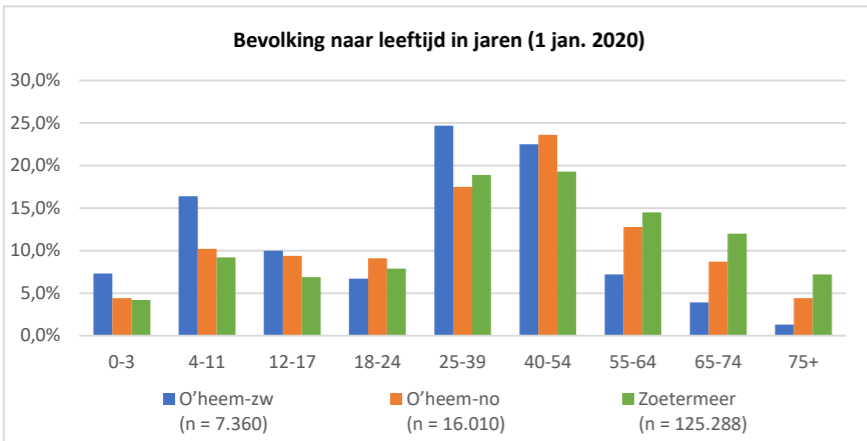


Oppervlakte (1 jan. 2020)

	O'heem-zw	O'heem-no	Zoetermeer
Oppervlakte in ha	144	218	3.705
waarvan water in ha	10,9	9,8	367,1

Bron: Stadsbeheer.



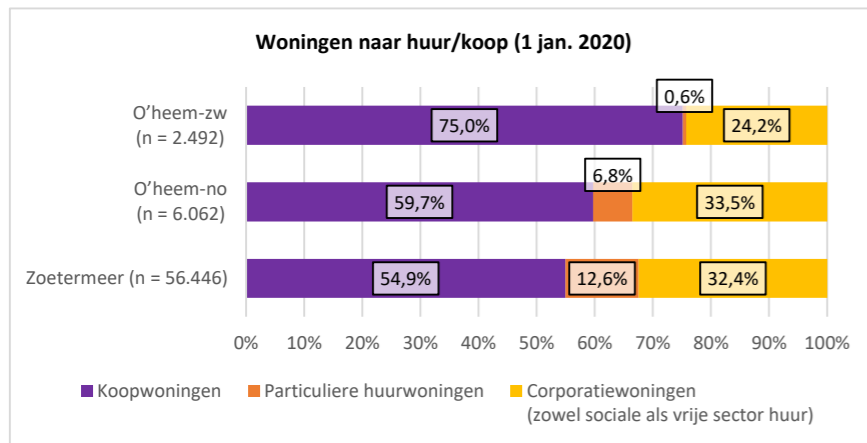
Bron: BRP.

Bevolking (1 jan. 2020)

	O'heem-zw	O'heem-no	Zoetermeer
Gemiddelde leeftijd	31 jaar	38 jaar	41 jaar
Eenpersoonshuishoudens	18%	21%	32%
Personen met een niet-westerse migratieachtergrond	27%	28%	20%
Inwoners buiten NL geboren	14%	18%	16%
Prognose 2025*	6.430	15.065	123.922
Prognose 2030*	6.094	14.701	122.009
Prognose 2037*	5.884	14.489	120.317

Bron: BRP- Zoetermeer, Bevolkingsprognose Zoetermeer 2017 - 2037.

*Betreft bevolkingsprognose 2017. Een recentere prognose is niet beschikbaar.



Bron: BAG, Belastingen.

Woningen

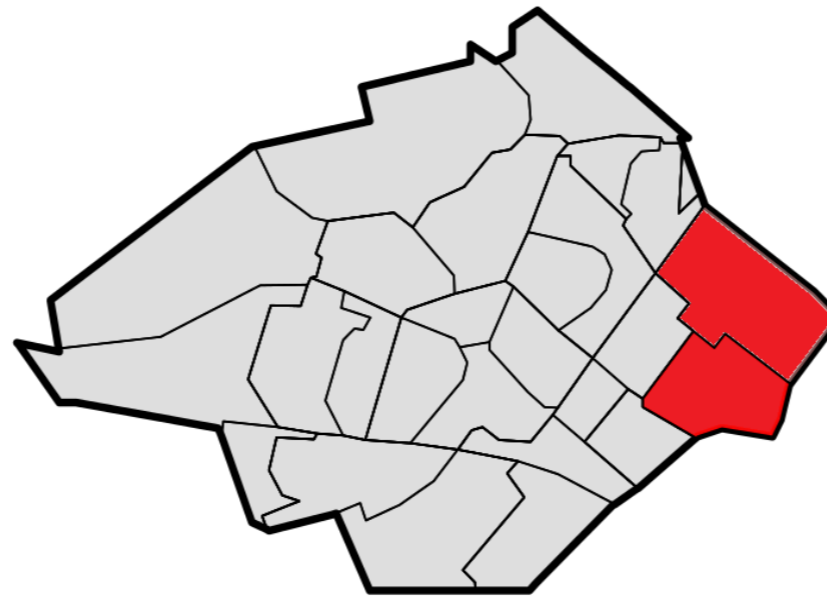
	O'heem-zw	O'heem-no	Zoetermeer
Eengezinswoningen (01-01-2020)	81%	66%	58%
Meergezinswoningen (01-01-2020)	19%	34%	42%
Gem. WOZ-waarde (01-01-2020)	€ 327.707	€ 312.623	€ 242.385
Gem. woningbezetting (01-01-2020)	2,95	2,64	2,22
Bevolkingsdichtheid per ha land (01-01-2020)	55/ha	77/ha	38/ha
Woningdichtheid per ha land (01-01-2020)	19/ha	29/ha	17/ha

Bron: BAG, Belastingen, BRP.



gemeente
Zoetermeer

Wijkprofiel Oosterheem 2020



Economie

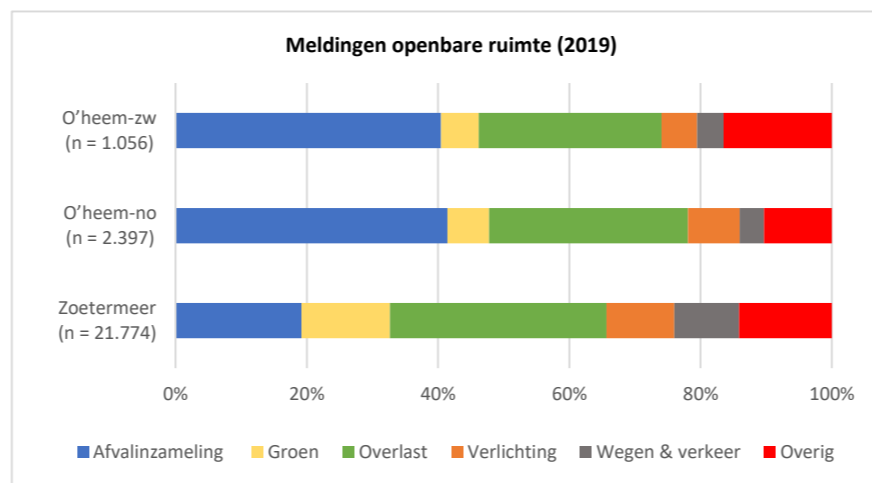
	O'heem-zw	O'heem-no	Zoetermeer
Banen* (01-01-2019)	654	2.944	51.776
Bedrijfsvestigingen (01-01-2019)	234	1.198	9.160
Geregistreerde werkzoekenden	260	600	6.083
UWV** (01-01-2020)			
% GWU-ers*** (01-01-2020)			9,1%

Bron: Werkgelegenheidsregister Haaglanden, UWV Arbeidsmarkt cijfers.

*Betreft: banen fulltime, parttime en uitzendkrachten.

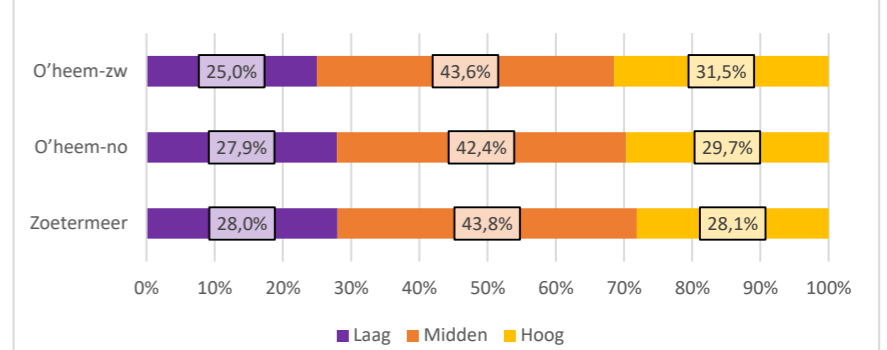
**Betreft personen met een: WW-uitkering, AG-uitkering (Wajong, WGA, WAO, WAZ) met arbeidsvermogen, bijstandsuitkering en personen die geen uitkering ontvangen maar toch een actief CV op werk.nl hebben staan.

***Betreft voorlopig cijfer geregistreerd werkzoekende als percentage van de beroepsbevolking. Buurtcijfers zijn nog niet beschikbaar.



Bron: Melddesk - Zoetermeer

Bevolking naar hoogst voltooide opleiding (15-74 jr) (1 okt. 2018)



Bron: CBS. Sinds 2019 gebruiken wij niet meer de gemeentelijke enquête maar het CBS als bron.

Laag = o.a. basisschool, MAVO, VMBO; Midden = o.a. VWO, HAVO, MTS; Hoog = HBO, WO.

Uitkeringsgerechtigden (1 jan. 2020*)

	O'heem-zw	O'heem-no	Zoetermeer
AOW	330	1.840	21.660
Bijstand	110	270	3.050
AO	200	600	5.150
WW	100	200	1.690

Bron: CBS.

*Voorlopige cijfers.

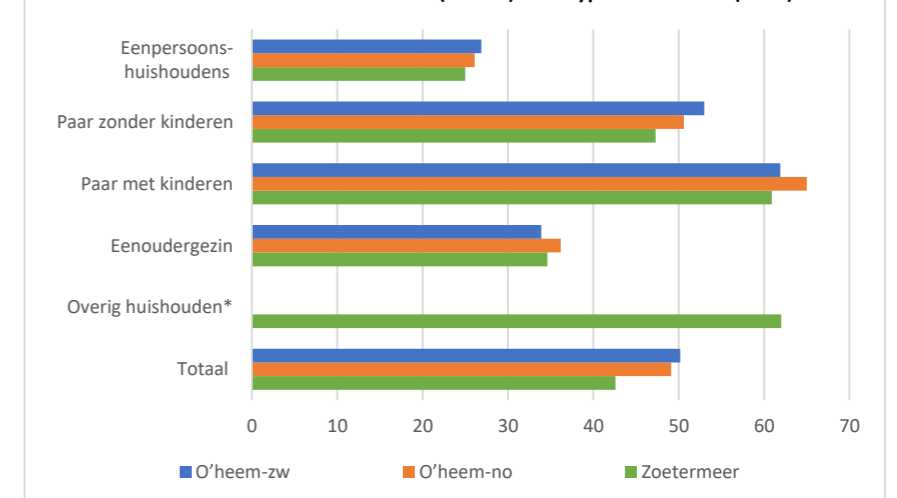
AOW = Algemene Ouderdomswet.

Bijstand = WWB of Participatiewet, betreft personen tot de AOW-leeftijd.

AO = Arbeidsongeschiktheidsuitkering op grond van WAO/WAZ/WIA, Wajong of wet Wajong.

WW = Werkloosheidswet.

Huishoudensinkomen in euro's (x1.000) naar type huishouden (2017)



Bron: CBS, Integraal inkomens- en vermogensonderzoek (IIV) 2017.

*Vanwege het lage aantal huishoudens in deze categorie worden de gegevens voor Oosterheem niet weergegeven.

Gemiddeld besteedbaar huishoudensinkomen in 2017 van particuliere huishoudens met inkomen naar samenstelling van het huishouden in duizendtallen euro's (excl. studentenhuishoudens).

Huishoudens met een laag inkomen (2017)

	O'heem-zw	O'heem-no	Zoetermeer
Aantal	128	348	3.949
Percentage	5,8%	5,8%	7,3%

Bron: CBS, Integraal inkomens- en vermogensonderzoek (IIV) 2017.

Betreft particuliere huishoudens in 2017 met tenminste 1 jaar een inkomen < € 9.249,- (excl. studentenhuishoudens).